

## LE PERRIER CHAMBRES D'HÔTES - CIRY-LE-NOBLE - CREUSOT MONTCEAU

### LE PERRIER CHAMBRES D'HÔTES - CIRY-LE-NOBLE

Bienvenue dans nos 3 chambres d'hôtes à Ciry-Le-Noble  
- Creusot Montceau

<https://leperrier-chambresdhotels.fr>



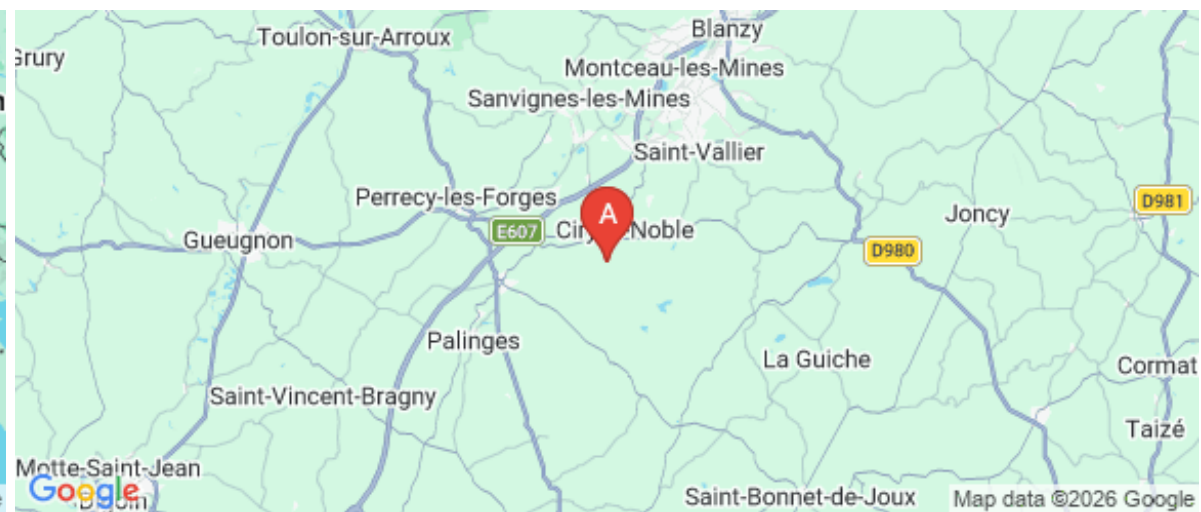
Laurent et Béatrice

☎ 03 85 80 81 56

☎ 06 13 08 39 36

☎ 0613083936




**A** Le Perrier Chambres d'hôtes - Ciry-Le-Noble :  
970 route du Perrier 71420 CIRY-LE-NOBLE





## Le Perrier Chambres d'hôtes - Ciry-Le-Noble



-  Chambre Bohême
-  Chambre familiale
-  Chambre bleue



La chambre d'hôtes Le Perrier se situe à moins de 2 km du village et du canal du centre. Accessible par la RCEA (N80 reliant l'A6 à la Loire) ou via la gare TGV du Creusot (à 20 min), nous sommes situés dans le pays du Charolais, à 30 min des vignobles bourguignons et sur le trajet de l'EuroVelo 6 (voie cyclable reliant la mer noire à l'atlantique). Sur place : randonnées, balades à vélo ou pédestres sur les bords du canal. Les sites de Cluny, de La Clayette, de Paray-le-Monial, le zoo du Pal, le parc d'attraction des Combes, le lac du Rousset, seront autant de destinations proches et diverses pour ravir parents et enfants. Nous vous proposons trois chambres d'hôtes : deux chambres avec un lit double en 160 cm, une familiale avec un lit en 180 cm, un lit en 80 cm transformable en 160 cm et un canapé convertible en literie de 140 cm. Possibilité d'ajouter un lit pour une personne supplémentaire. Chaque chambre dispose d'une salle d'eau et d'un WC privatif, linge de lit et de toilette, TV, wifi. La maison est située sur un grand terrain paysagé avec une terrasse et une piscine saisonnière chauffée avec traitement au sel. Une grande véranda sert de pièce commune avec une cuisine équipée et son coin repas, un billard et divers jeux de société sont à disposition. Chaque jour, un petit-déjeuner vous y sera servi avec boissons chaudes, jus de fruit, fruits, yaourts, gâteaux, divers pains, confiture, en privilégiant le "fait maison" et "Bio". Vous disposerez également d'un parking privé et sécurisé. Local à vélos.





## Infos sur l'établissement



*Communs*

A proximité propriétaire  
Entrée commune  
Mitoyen propriétaire



*Activités*



*Restauration*

Table d'hôtes



*Réseaux*

Accès Internet



*Stationnement*

Parking



*Services*

Nettoyage / ménage



*Extérieurs*

Piscine partagée  
Piscine chauffée  
Piscine plein air  
Trampoline  
Table de ping pong



## Chambre Bohême



Chambre



2

personnes



1

chambre



20

m<sup>2</sup>

un lit en 160 X 200  
possibilité de rajouter un lit bébé

<i>Chambres</i>	Chambre(s): 1 Lit(s): 1	dont lit(s) 1 pers.: 0 dont lit(s) 2 pers.: 1
	possibilité de rajouter un lit bébé, ou un lit pliant d'une personne	
<i>Salle de bains / Salle d'eau</i>	Salle de bains avec douche Sèche cheveux	Salle de bains privée Sèche serviettes
<i>WC</i>	WC: 1 WC privés	
<i>Cuisine</i>		
<i>Autres pièces</i>	Terrasse	Véranda
<i>Media</i>	Télévision	Wifi
<i>Autres équipements</i>	Matériel de repassage	
<i>Chauffage / AC</i>	Chauffage	
<i>Exterieur</i>	Abri pour vélo ou VTT Jardin Terrain clos commun	Barbecue Salon de jardin
<i>Divers</i>		



## Chambre familiale



Chambre



5

personnes



1

chambre



30

m2

### Chambres

Chambre(s): 1

Lit(s): 3

dont lit(s) 1 pers.: 1

dont lit(s) 2 pers.: 2

un lit en 180 x 200 un lit d'une personne transformable en lit 2 personnes en 160 x 200 Un canapé lit en 140 x 190

### Salle de bains / Salle d'eau

Salle de bains avec douche

Sèche cheveux

Salle de bains privée

Sèche serviettes

Salle(s) d'eau (avec douche): 1

### WC

WC: 1

WC privés

### Cuisine

Réfrigérateur

Cafetière "Senséo" et bouilloire à disposition

### Autres pièces

Terrasse

### Media

Télévision

Wifi

### Autres équipements

Matériel de repassage

### Chauffage / AC

Chauffage

### Exterieur

Abri pour vélo ou VTT

Jardin

Barbecue

Terrain clos commun

### Divers





## Chambre bleue

  
Chambre

  
2  
personnes

  
1  
chambre

  
20  
m2



un lit 2 personnes en 160 x 200  
possibilité de rajouter un lit bébé

<i>Chambres</i>	Chambre(s): 1	dont Suite: 1
	Lit(s): 1	dont lit(s) 1 pers.: 0
		dont lit(s) 2 pers.: 1
<i>Salle de bains / Salle d'eau</i>	Salle de bains avec douche Sèche cheveux	Salle de bains privée Sèche serviettes
<i>WC</i>	Salle(s) d'eau (avec douche): 1 WC: 1 WC privés	
<i>Cuisine</i>	Réfrigérateur Cafetière "Senséo" et bouilloire à disposition	
<i>Autres pièces</i>	Terrasse	Véranda
<i>Media</i>	Télévision	Wifi
<i>Autres équipements</i>	Matériel de repassage	
<i>Chauffage / AC</i>	Chauffage	
<i>Exterieur</i>	Abri pour vélo ou VTT Jardin Terrain clos commun	Barbecue Salon de jardin
<i>Divers</i>		



## A savoir : conditions de la location

*Arrivée* arrivée à prévoir entre 15h et 20h

*Départ* Départ à prévoir à 11h maximum

*Langue(s)  
parlée(s)*

*Annulation/  
Prépaiement/  
Dépot de  
garantie*

*Moyens de  
paiement* Chèques bancaires et postaux Espèces  
Virement bancaire

*Petit déjeuner* horaire du petit déjeuner à définir avec les propriétaires  
suivant les impératifs des hôtes

*Ménage*

*Draps et Linge  
de maison* Draps et/ou linge compris

*Enfants et lits  
d'appoints* Lit bébé  
possibilité de rajouter un lit bébé avec drap fourni ou un lit  
pliant d'une personne pour un enfant  
un rehausseur ou une chaise bébé sera mise à  
disposition sur demande sans supplément

*Animaux  
domestiques* Les animaux ne sont pas admis.  
Les animaux sont admis sous conditions à définir avec  
les propriétaires.

## Tarifs (au 22/04/26)

Le Perrier Chambres d'hôtes - Ciry-Le-Noble

n°1 : **Chambre Bohême** : 85 € la nuit pour une personne, 95 € la nuit pour deux personnes  
n°2 : **Chambre familiale** : 85 € la nuit pour une personne, 95 € la nuit pour deux personnes, 105 € pour trois personnes, 115 € pour quatre personnes, 125 € pour cinq personnes  
n°3 : **Chambre bleue** : 85 € la nuit pour une personne, 95 € la nuit pour deux personnes

Tarifs en €:	Tarif 1 nuit en semaine (L, M, M, J, D)			Tarif 1 nuit en weekend (V ou S)			Tarif 2 nuits weekend (V+S)			Tarif 7 nuits semaine		
Unité de location	n°1	n°2	n°3	n°1	n°2	n°3	n°1	n°2	n°3	n°1	n°2	n°3
du 01/02/2026 au 31/12/2026	95€	125€	95€	95€	125€	95€	95€	125€	95€	90€	125€	95€

# Mes recommandations


Toutes les Activités

Découvrir Creusot Montceau

OFFICE DE TOURISME CREUSOT MONTCEAU

[WWW.CREUSOTMONTCEAUTOURISME.FR](http://WWW.CREUSOTMONTCEAUTOURISME.FR)

**CREUSOT  
MONTCEAU**  
TOURISME



## Restaurant du Moulin

☎ 03 85 57 18 85

Lieu-dit "Galuzot" RD974

🌐 <http://www.restaurantdumoulin.fr>

6.4 km

📍 SAINT-VALLIER



Restaurant traditionnel. La cuisine est faite avec des produits frais et locaux. Deux salles chaleureuses pour vous accueillir, un petit salon pour vos repas d'affaires ou événements familiaux. Pour connaître le menu ainsi que pour passer commande : consultez notre site ou contactez-nous par téléphone.



## Le Terroir by Guillaume Tissier

☎ 06 85 17 35 38

7.4 km

📍 SAINT-VALLIER



Le Terroir by chef Guillaume Tissier est un traiteur qui travaille avec des produits de qualité, locaux, de caractère et authentiques, qui réglera les papilles des gourmets et des gourmands défenseurs de la cuisine du terroir français et particulièrement bourguignon. Le Terroir est présent sur les marchés de Saône-et-Loire : marché de la place Beaubernard à Montceau-les-Mines le jeudi matin, la Trèche à Sanvignes-les-Mines le jeudi de 16h à 19h, de Chalon sur Saône le vendredi matin et Montceau-les-Mines le samedi matin. Le chef vous propose aussi un service de chef à domicile et de traiteur pour événementiel. Il organise également ses repas éphémères dans des lieux insolites.



## Le Bistrot des Mimis

☎ 09 83 66 65 20

Les Chavannes

7.6 km

📍 SAINT-VALLIER



Restaurant familial avec une cuisine traditionnelle et de saison.



## Le Montchappa

☎ 03 85 24 54 20

Le Bourg - Marizy

8.0 km

📍 LE ROUSSET-MARIZY



Au cœur du petit village du Rousset-Marizy, venez découvrir la cuisine créative sur base de spécialités régionales du restaurant Le Montchappa. Tous leurs produits sont de fabrication maison. Des chambres d'hôtes sont proposées lors de repas de famille organisés ou si vous êtes de passage.



## Restaurant La Belle Epoque

☎ 03 85 28 10 46

7, place des Fossés

🌐 <https://www.labellepoque-71.fr/>

33.1 km

📍 LA CLAYETTE



Découvrez notre coin du plaisir en Saône-et-Loire ! Dégustez une cuisine savoureuse et raffinée en Saône-et-Loire ! Installé à La Clayette, notre restaurant La Belle Epoque vous accueille dans un espace convivial et chaleureux. Depuis 1999, notre personnel met tout en œuvre pour satisfaire parfaitement vos désirs culinaires. Forts d'une expérience de 32 ans, nos chefs cuisiniers vous proposent des menus délicieux à base de produits de saison. Venez découvrir notre carte spécialisée viande charolaise et profiter d'une cuisine singulière et exquise. Nous vous assurons que la maturation de la viande est faite par nous-mêmes. Que vous soyez particulier ou professionnel, notre équipe vous accompagne dans la préparation de vos repas de fêtes.

# Mes recommandations (suite)

Toutes les Activités

Découvrir Creusot Montceau

OFFICE DE TOURISME CREUSOT MONTCEAU  
[WWW.CREUSOTMONTCEAUTOURISME.FR](http://WWW.CREUSOTMONTCEAUTOURISME.FR)

**CREUSOT  
MONTCEAU**  
TOURISME



## Digoin Montgolfière - Au départ de Pouilloux

Thomasse Aérodrome de Pouilloux

<https://booking.myrezapp.com/fr/online/>

2.1 km  
POUILLOUX



Laissez vous embarquer dans le monde magique du vol en montgolfière. Au cœur de la Saône-et-Loire, département situé en Bourgogne-Franche-Comté, près de Montceau-les-Mines, décollez de l'aérodrome de Pouilloux situé à 45 min de Chalon-sur-Saône et de Mâcon et à 30 min de Paray-le-Monial. Notre équipe mettra tout en œuvre pour vous faire passer un moment magique et inoubliable en découvrant le bonheur d'un vol en Montgolfière d'une durée d'environ 1h15. Ce vol vous permettra, au gré des vents, de découvrir notre belle région qu'est le bassin minier, aux coins sauvages, en survolant nos belles forêts, nos cultures, nos élevages et pourquoi pas en allant flirter avec le canal du Centre. Vous passerez un instant privilégié dans notre nacelle, où vous vivrez un instant touristique inoubliable dans un monde où la légèreté prend tout son sens... C'est le cadeau original à offrir pour : un



## Aéroclub du Bassin Minier

☎ 03 85 79 10 83

Thomasse 2, Rue de l'Aérodrome

<http://www.aeroclub-montceau-creusot.fr>

2.1 km  
POUILLOUX



École de pilotage avion et ULM, découverte de la région en avion et ULM, vols découverte (durée 15 ou 30 minutes). Pour les diverses activités proposées, contacter directement le club. L'activité est réservée aux licenciés.



## Les Découvertes

Rue Pierre Brossolette

7.8 km  
SANVIGNES-LES-MINES



Ce territoire, marqué par les exploitations minières de charbon successives, et notamment par l'exploitation à ciel ouvert, a fait l'objet d'une réhabilitation. Réinvestir le site et lui insuffler une nouvelle dynamique était un pari ambitieux aujourd'hui gagné. À l'entrée des Découvertes, un panneau d'information vous présente l'histoire du site. Puis au fil des cheminements, vous découvrirez les différentes unités paysagères : le lac de Saint-Amédée, où il est possible de pêcher (no kill) en privilégiant le Float tube, celui des Fouthiaux qui est investi les dimanches, dès les beaux jours, par le club de plongée Thalassa, la colline de Morteru (ancien terril : morts terrains extraits au moment où la carrière s'est creusée) qui offre l'ombre et la fraîcheur pour les balades d'été... Les sentiers sont nombreux et promettent de belles balades à tous les marcheurs, cyclistes et cavaliers.



## Location de vélos à assistance électrique

☎ 03 85 69 00 00#03 85 55 02 46

Capitainerie Quai Général de Gaulle

10.4 km  
MONTCEAU-LES-MINES



L'Office de Tourisme Creusot Montceau vous propose la location de vélos à assistance électrique toute l'année. Siège enfant, remorque et sacs disponibles à la location. Casques mis à disposition gratuitement. Réservation obligatoire.



## Golf de Montceau-les-Mines

☎ 09 61 35 19 98


Parc Saint-Louis Les Grands Parcs

<https://www.montceaulesmines.fr/le-golf>

11.0 km  
MONTCEAU-LES-MINES



Ce parcours compact 6 trous, constitué de 2 par 4 et 4 par 3, est ouvert à tous. Vallonné et assez technique, il est accessible à tous types de joueurs. Il possède également un practice, 2 putting-green et bunkers d'entraînement. Situé à proximité du centre-ville, le golf jouit d'une situation privilégiée. Un éducateur est disponible tout au long de l'année pour accompagner chacun dans la découverte, l'initiation au golf ou la compétition. Cours individuels ou collectifs, stages, à partir de 7 ans. Le samedi après-midi, possibilité d'organiser un anniversaire pour les enfants de 6 à 12 ans, avec initiation au golf.



## Yapluka Park Creusot - Montceau

474 route des Thibourins (D90)

<https://www.yaplukapark.fr/blanzay>

12.3 km  
BLANZAY



Yapluka Park, c'est 3h d'une aventure sur plusieurs parcours originaux dans les branches qui vous mèneront parfois à plus de 15 m de hauteur ! Ainsi que son saut dans le vide légendaire de 14m. Parcours pour les petits à partir de 3 ans, ainsi qu'un espace dédié. Parcours aériens, ludiques, sportifs, mais dont on vient toujours à bout parce que Yapluka Park c'est avant tout une aventure à vivre en famille ! Une aventure totalement sécurisée grâce à l'installation sur l'ensemble des parcours d'une ligne de vie continue : les sensations sont garanties, le stress en moins ! Parc aventure en hauteur. Vous trouverez à Yapluka Park différents parcours acrobatiques et de nombreuses formules pour les familles ou les sorties entre amis (anniversaires, cousinades, enterrements de vie de célibataire) ; un accueil professionnel, chaleureux et pédagogique pour les sorties scolaires (dès la maternelle), pour les associations et les entreprises



## Diverti'Parc

☎ 03 85 79 59 08

529 route de la défriche

<http://www.divertiparc.com>

16.4 km  
TOULON-SUR-ARROUX



Venez partager une expérience insolite ! Découvrez un PARC INEDIT – INSOLITE – CREATIF – MYSTERIEUX : • Labyrinthes végétaux géants et jeux insolites XXL. • Parcours d'agilité, mer de filets en forêt et sentier pieds-nus. • Escape game nature et Explor'Games®. • Salle de sport ludique et interactive. • Disc-golf, location de vélos et parcours de course d'orientation. • Collection inédite de jeux en bois. • Jardin zoologique avec 20 races de Vaches et voyage immersif sonore. • Enigmes, olympiades et défis insolites pour adultes et enfants. • Le BON PLAN Famille 2026 : le Séjour Insolite en Vache Ecolodge (hébergement 12 couchages) avec accès illimité 2 jours Diverti'Parc et Vallée des Corsaires ! Atelier créatif : "Le Labyrinthe des pépites". Participez à la pose des premières briques en argile et contribuez à la création d'un tout nouvel espace de jeu au coeur de la forêt. conçu pour durer les 25 ans à



## Escape game - La Vallée des Corsaires

☎ 03 85 79 59 08

529 Route de la Défriche

<https://valleedescorsaires.com>

16.4 km  
TOULON-SUR-ARROUX



"La Vallée des Corsaires" : embarquez pour une aventure ludique et captivante. Chasse au trésor des Corsaires pour les 4-8 ans. Escape'Game nature des Corsaires à partir de 10 ans et pour ados et adultes. Relevez les défis, cherchez les coffres, résolvez les énigmes et les casse-têtes, déjouez les pièges des Corsaires, défiez l'équipe adverse, examinez le fond de cale du bateau échoué, observez les indices par les hublots de la prison ! Préparez vous à partager une expérience immersive dans la nature.



## Visite guidée "rapide" de la basilique et du cloître

☎ 03 85 81 10 92

Office de Tourisme de Paray-le-Monial

25 Avenue Jean-Paul II

<https://www.tourisme-paraylemonial.fr>  
21.2 km

PARAY-LE-MONIAL



Découverte de l'histoire et de l'architecture de la basilique, édifice roman du XIIe siècle, et de son cloître, reconstruit au XVIIIème siècle.



## Location de vélos et de VAE (vélos à assistance électrique)

☎ 03 85 81 10 92

25 avenue Jean-Paul II

<http://www.tourisme-paraylemonial.fr>

21.2 km  
PARAY-LE-MONIAL



L'office de tourisme de Paray-le-Monial vous propose la location de VTC adultes, de vélos enfants, de vélos électriques et d'un triporteur électrique toute l'année. Sièges enfant et sacs disponibles à la location. Gilets mis à disposition gratuitement, ainsi que les casques pour les moins de 12 ans (location de 3€ pour les plus de 12 ans). Réservation obligatoire. Paray le Monial est le point départ de nombreuses balades à vélo. Le long du canal ou sur l'ancienne voie ferrée, profitez de nos voies vertes en toute sécurité.



## Les Chemins de Fer du Creusot - Petit train

☎ 03 85 55 26 23

Rue des Pyrénées

🌐 <http://parcdescombes.com>

25.9 km

📍 LE CREUSOT



Embarquez à bord du petit train pour cheminer dans la verdure, à travers les collines surplombant le Creusot. Circulant sur une voie ferrée à écartement étroit, le tacot des Crouillottes servait autrefois à évacuer les cendres des hauts fourneaux des usines du Creusot. Il a été entièrement restauré et permet aujourd'hui de faire une promenade en pleine nature près du Parc des Combes. Profitez aussi du Train du Patrimoine, qui combine un voyage en petit train et une découverte de la locomotive à vapeur 241 P 17. Valable à certaines dates consultables sur la réservation en ligne. Nouveautés 2026 Déjeunez à bord de la voiture restaurant du petit train. Ou bien devenez cheminot d'un jour grâce aux stages vapeur. Dates consultables sur la réservation en ligne.



## Parc des Combes

☎ 03 85 55 80 03#03 85 55 26 23

Rue des Pyrénées

🌐 <http://www.parcdescombes.com>

25.9 km

📍 LE CREUSOT



Le Parc des Combes propose toute une gamme d'activités en pleine nature sur plus de 70 hectares. Le train des deux vallées (locomotives à vapeur ou diesel) dessert le parc touristique des Combes et emprunte le circuit des deux vallées. Deux circuits : 1h30 de balade sur 10 km ou 40 minutes sur 5,2 km. La luge d'été, piste de 435 mètres, une vitesse pouvant atteindre... 40 km/heure ! Accessible à tous. Le Déval'Train : 207 mètres de sensations sur une montagne russe, à toute allure pour les petits comme pour les grands. Le Nautic Jet : un bateau hissé à 8 mètres de hauteur démarre une course folle pour terminer par un saut au milieu d'un bassin aquatique. La tyrolienne : nacelle propulsée à 10 mètres de hauteur. Le Vertingo : six enfants et adultes sont projetés à une hauteur de 6 mètres dans une nacelle yo-yo. L'Alpine Coaster : de nouvelles sensations de glisse ; 700 mètres sur un parcours dynamique, virages.



## Karting Le Creusot

☎ 06 70 88 56 37

Circuit Parc des Combes 68 Le Gros

Chaillot

🌐 <https://acetre.fr>

26.0 km

📍 LE CREUSOT



Seul, en famille ou entre amis, en séance individuelle ou en groupe. Venez faire le plein de sensations fortes en toute sécurité ! Nous avons une flotte adulte accessible à partir de 13 ans et 1m40, et une flotte spécialement adaptée aux enfants dès l'âge de 7 ans et 1m25. Un enterrement de vie de célibat ou un séminaire entreprise, nous avons la formule sprint ou endurance qui convient à vos attentes.



## Les Canalous (location de bateaux à la journée)

☎ 03 85 53 76 74

Port de Plaisance Rive droite

🌐 <https://www.lescanalous.com/location-d>

27.3 km

📍 DIGOIN



Location de bateaux à la journée : à bord du Wanday (de 2 à 12 personnes) sans permis. Location à la demi-journée ou à la journée. Au départ de Digoin (71) ou Briare (45)



## Visite classique de la Cité-Abbaye de Cluny

☎ 03 85 59 05 34

6 Rue Mercière

🌐 <https://www.cluny-tourisme.com>

31.8 km

📍 CLUNY



Visite complète de l'abbaye avec plan-guide. Des portes d'Honneur à la Tour des fromages, en passant par le Palais Jean de Bourbon (musée d'art et d'archéologie), les vestiges de la grande abbatiale, le cloître, le farinier et le cellier des moines, + 3 circuits de découvertes de la cité médiévale (de 30 à 50 min), partez à la découverte de la cité et ses maisons médiévales. Les circuits sont ponctués de plaques murales ou lutrins pour une meilleure compréhension du site, le tout avec support papier. Un doute sur votre orientation ? Retrouvez au sol des clous en bronze représentant l'agneau pascal et sa flèche vous indiquant le sens du parcours !

# Mes recommandations (suite)

Toutes les Activités

Découvrir Creusot Montceau

**CREUSOT  
MONTCEAU**  
TOURISME

OFFICE DE TOURISME CREUSOT MONTCEAU

[WWW.CREUSOTMONTCEAUTOURISME.FR](http://WWW.CREUSOTMONTCEAUTOURISME.FR)



## Entre nature et poésie

Bourgogne Découverte - Location de vélos Parking du Prado - Rue Porte de Paris

<https://bourgogne-decouverte.lokki.rent>

32.2 km  
CLUNY



Découvrez certains des hauts-lieux de la vie d'Alphonse de Lamartine, célèbre poète français, au cœur d'une nature apaisante. 43km / 551 D+. Trace GPX et application dédiée fournie à la réservation ainsi qu'un support de téléphone à fixer sur le vélo.



## Immersion dans les vignes

☎ 03 85 48 37 97

43 Rue de la Côte Chalonnaise

35.9 km  
JAMBLES



Dominique, tâcheron de métier, vous propose une visite commentée sur l'histoire de la vigne, au cœur de la Côte Chalonnaise, suivie d'une dégustation de Givry premier cru dans une cadole datant du 18e siècle. Il vous conduira dans la parcelle où l'histoire et le travail de la vigne vous seront contés (possibilité de travailler la vigne pendant quelques minutes selon les travaux du moment). La visite se termine par une dégustation de 2 vins issus de la parcelle (le vin n'est jamais meilleur que là où il est né !) : deux Givry premier cru "Crausot", un chardonnay et un pinot accompagnés de quelques gougères maison. La dégustation se déroule à la cabane de vigne qui date du 18ème siècle.



## Visite guidée

☎ 03 85 86 80 38


Office de tourisme du Grand Autunois  
Morvan 13 Rue Général Demetz

<https://www.autun-tourisme.com/visitez/>

40.0 km  
AUTUN



Profitez des audioguides sur les monuments gallo-romains d'Autun, sur la partie médiévale et un sur le ruisseau de la toison d'or. Vous découvrirez également le patrimoine médiéval de Couches, le village d'Anost la cité minière d'Epinaç, le charmant village de Lucenay-l'Evêque et l'historique Chissey-en-Morvan...en toute autonomie. Les audioguides sont gratuits et disponibles 7/7] et 24h/24h. Une fois téléchargés, vous n'aurez plus besoin de réseau.



## La balade des châteaux

☎ 03 85 55 02 46

1.7 km



Le village de Ciry-le-Noble est situé le long de la Bourbince et du canal du Centre. Son périmètre est très étendu et compte de nombreux hameaux ; son paysage est principalement marqué par l'exploitation agricole. Deux châteaux sont encore visibles : le château du Sauvement et celui de Limand. Le village est un des témoins de l'industrie céramique du XIXe siècle avec la présence de l'ancienne briqueterie Vairet-Baudot, qui se visite à la saison estivale



## Destination Natura 2000

☎ 03 85 55 02 46

4.3 km



Le village de Pouilloux, situé au sud du bassin montcellien bordant le canal du Centre, vous invite à de belles balades. Vous traverserez chemins et bois, longerez l'ancienne ligne de démarcation avec son pupitre explicatif. Vous découvrirez le site Natura 2000 et son bel étang de Pierre Poulain, où vous aurez peut-être la chance d'apercevoir les cistudes d'Europe (petite tortue - espèce protégée).




## Les Châteaux

☎ 03 85 69 00 00

5.8 km  
📍



Une boucle à vélo qui vous emmène au sud de la communauté urbaine Creusot Montceau. Au départ de Gévelard, place de la Résistance, au niveau du centre d'interprétation de la ligne de démarcation, vous passerez près de châteaux privés, dont le château de Digoine qui est ouvert à la visite.



## Balade Verte - Par Mont et par Vaux (SBV 1)

☎ 03 85 53 00 81

8.0 km  
📍



Au départ du cimetière situé dans le bourg de Saint-Bonnet-de-Vieille-Vigne, vous partirez faire le tour du village. Une boucle de 12 km vous faisant passer par des chemins terreux, des passages en bordure de bois offrant un cadre et un calme apaisant, une vue sur les bocages et la rencontre avec le bâti authentique.



## Sentier thématique - Chemin du bocage et des fours à chaux

16.6 km  
📍



Le Charolais reste un des derniers bastions du bocage français. Un relief vallonné et une multitude d'arbres animent ses vertes prairies bordées de haies basses. Nullement refermé sur ses parcelles, il prodigue à celui qui le traverse une succession de tableaux champêtres. La vie animale, omniprésente, est discrète : faisan, lapin ou chouette se méritent et se guettent. Au berceau de la race charolaise, connue sur toute la planète, la halte à la Maison du Charolais rend hommage au célèbre bovin ; poursuivant la balade, on ne jette plus le même regard sur la VIP des pâturages. A Vendennes-les-Charolles, les fours à chaux à proximité des carrières évoquent avec émotion le passé industriel rural. Trois impressionnantes cheminées en brique apportent un témoignage architectural unique et rendent compte du dur travail des chauxfourniers. D'hier et d'aujourd'hui, le chemin se fait l'écho de




## Sentier botanique Jeanne BARET et Philibert COMMERSON

☎ 03 85 73 56 36

17.6 km  
📍



Philibert COMMERSON (1727-1773), médecin naturaliste, brillant intellectuel, botaniste infatigable Jeanne BARET (1740-1807), jeune paysanne morvandelle, cueilleuse de plantes et domestique pour les époux Philibert COMMERSON et Antoinette Vivante BEAU, avant de devenir la première femme à réaliser le tour du monde sur un navire de la Marine Royale. En 1764, avant le départ de Philibert COMMERSON et Jeanne BARET pour Paris, ils ont résidé à Toulon-sur-Arroux. Ce circuit arboré et fleuri va vous permettre de marcher sur les pas de ces deux aventuriers. Rendez-vous au Bureau d'Information Touristique du Moulin des Roches.



## Circuit parcs et jardins de Paray-le-Monial

☎ 03 85 81 10 92

21.2 km  
📍



Départ de l'Office de Tourisme (1). Dirigez-vous à droite de la basilique et entrez dans le jardin du cloître (2). Ce jardin entend suggérer l'allure, le charmes et les mystères des jardins médiévaux. Prendre l'avenue Jean Paul II et entrez dans le jardin Saint-Hugues (derrière l'Office de Tourisme) (3). Il accueille plus de 500 roses parfumées. Rosiers à fleurs simples, à fleurs doubles, grimpants, arbustifs, hybrides de thé, anglais, anciens ou contemporains. A la sortie du parc, dirigez vous derrière la basilique (au niveau du chevet) et entrez dans le parc des Chapelains (4). En 1890, on planta deux allées de platanes afin de former une croix et de créer une véritable cathédrale de verdure. Puis, prendre à droite rue de la Visitation. Au carrefour, tournez à droite rue de la Paix puis avenue de Charolles. Sur la gauche, un portail métallique permet l'entrée dans le parc de Verneuil (5). Il est bordé de platanes plantés en 1769

# Mes recommandations (suite)

Toutes les Activités

Découvrir Creusot Montceau

OFFICE DE TOURISME CREUSOT MONTCEAU

[WWW.CREUSOTMONTCEAUTOURISME.FR](http://WWW.CREUSOTMONTCEAUTOURISME.FR)

**CREUSOT  
MONTCEAU**  
TOURISME



## Circuit de la Pierre que Croule

☎ 03 85 86 80 38

21.6 km  
📍



Passer devant le restaurant et le cimetière puis, après le virage à gauche, prendre le chemin qui descend à droite. Passer par la Pierre Croule, prendre la route à droite, et après 500 m prendre le chemin à gauche puis à droite qui descend à Thul. Continuer tout droit sur le goudron pendant 1,3 km, puis traverser le carrefour des Rendards et le hameau. Continuer tout droit pendant 1,8 km et en bas de la pente prendre le chemin à gauche qui traverse le ruisseau et remonte à Montfeurton. Traverser la première cour de ferme, tourner à droite sur le goudron, et 900 m plus loin au carrefour prendre tout droit sur 400m avant de descendre sur la droite, suivre le balisage petit sentier (balisage vtt) arriver au chemin qui va à la ferme des Brosses, prendre le petit sentier en face pendant 50 m. Arriver sur le chemin de terre tourner à droite aller jusqu'à la route tourner à droite, passer devant le château de Championolle tourner à




## Balade Verte - Le tour des collines (B3)

☎ 03 85 53 00 81

22.1 km  
📍



Balade autour du bourg passant par les bois et à travers les bocages.



## Autour de la céramique

☎ 03 85 55 02 46

24.7 km  
📍



La balade « Autour de la céramique » vous fera découvrir le charmant village d'Écuisses en empruntant routes et chemins agricoles. Elle vous mènera à proximité de la Villa Perrusson, ancienne demeure bourgeoise de la fin du XIXe siècle et de la cité ouvrière Perrusson-Desfontaines, tout en profitant de la Voie Verte qui longe le Canal du Centre.



## La Route Touristique des Grands Vins de Bourgogne

☎ 03 85 42 36 00

27.2 km  
📍



A moins de deux heures de Paris, Lyon et Genève, la route des Grands Vins de Bourgogne est le prolongement de la route des grands crus. C'est un parcours balisé d'une centaine de kilomètres en Côte Chalonnaise, qui traverse près de 40 communes viticoles. Ce circuit permet de découvrir un terroir riche de grandes appellations des vins de Bourgogne : Rully, Mercurey, Givry, Montagny, Bouzeron, Bourgogne Côte Chalonnaise, Maranges, Côtes du Couchois. Cette route est à parcourir de village en village, et se caractérise par des paysages variés où abondent murs et murets de pierre. A vélo sur la Voie Verte, en bateau sur le Canal du Centre ou en voiture, cet itinéraire viticole est à découvrir.



## Route des Vins : Mâconnais

27.2 km  
📍



Tout au long de cette longue balade viticole à travers le Mâconnais, laissez-vous guider avec l'application Route71 de village en village, de caveau en domaine. Les terroirs de cette région sont d'une infinie diversité. Votre palais va expérimenter une étourdissante gamme de sensations. Le Mâconnais offre une invraisemblable collections de trésors culturels mais aussi de sites naturels. Entre les collines et villages du Clunisois aux reliefs roses et ocres, les bords de Saône bucoliques et les massifs rocheux de Solutré ou Vergisson, le vignoble s'étire dans un décor toujours renouvelé.

# Mes recommandations (suite)

Toutes les Activités

Découvrir Creusot Montceau

**CREUSOT  
MONTCEAU**  
TOURISME

OFFICE DE TOURISME CREUSOT MONTCEAU

[WWW.CREUSOTMONTCEAUTOURISME.FR](http://WWW.CREUSOTMONTCEAUTOURISME.FR)



## Au fil de l'eau de Digoin à Ecuisses

☎ 03 85 57 30 74#03 85 79 12 90  
Route du Canal - D 974

27.3 km  
📍



Louez un bateau sans permis au port de plaisance de Digoin et partez pour une semaine de vacances insolite hyper nature. Mettez les voiles pour une parenthèse de liberté, loin de l'agitation urbaine, en mode "changement de rythme". Rendez-vous alors avec la déconnexion totale ! Avant de partir, suivez les conseils avisés du loueur pour maîtriser les bases du pilotage, d'accostage et les règles du passage des écluses, elles sont nombreuses sur le parcours ! Vous vous adapterez sans problème au rythme lent d'une navigation dépaysante. A vous, la plénitude d'être seul au monde avec les paysages en ligne d'horizon, tout en profitant des nombreuses possibilités de visites sur ce parcours. Rien n'est programmé d'avance. Vous avez le choix de naviguer, de faire des haltes, de débarquer les vélos et de suivre les chemins de halage qui longent l'itinéraire mais aussi d'aller visiter les sites qui se dévoilent tour à tour. Top



## La Briqueterie

☎ 03 85 57 30 74#03 85 79 12 90  
Route du Canal - D 974

1.7 km  
📍 CIRY-LE-NOBLE



Ancienne usine céramique spécialisée dans la production de briques réfractaires et produits en grès implantée à la fin du XIXe siècle. Site en partie réhabilité. La visite permet de découvrir le processus de fabrication de produits céramiques du début du XXe siècle, dans un site en dimensions réelles : bâtiments, machines, énergie motrice, fours, moyens de transport.



## Pôle culturel et touristique, Centre d'Interprétation de la Ligne de Démarcation

☎ 03 85 79 23 12  
Place du Bassin

📄 <https://www.genelard.fr/le-centre-dinterp>  
5.4 km  
📍 GENELARD



La Saône-et-Loire fut l'un des 13 départements français traversés par la ligne de démarcation entre juin 1940 et février 1943. Le Centre d'Interprétation de la Ligne de démarcation, unique en France, a pour but de faire connaître l'histoire de la ligne de démarcation et des autres lignes, instaurées par l'occupant en France pendant la Seconde Guerre mondiale, à travers la vie quotidienne des gens de l'époque. Le centre d'interprétation est installé au Pôle culturel et touristique qui accueille aussi une salle d'exposition temporaire et la bibliothèque municipale.



## Château de Digoine

☎ 03 85 70 20 27  
Lieu-dit Digoine 22 route de Digoine  
📄 <http://www.chateaudedigoine.fr>

9.8 km  
📍 PALINGES



Monument historique meublé XVIIIe, le château de Digoine, situé au cœur d'un vaste domaine de 35 hectares, est un témoin de notre patrimoine passé mais également présent, que nous prenons plaisir à vous faire découvrir au quotidien. Les jardins classés "Jardin Remarquable" sont à découvrir en visite libre. Le théâtre à l'italienne de 1842, restauré depuis 2022, a accueilli Jacques Offenbach ou encore Sarah Bernhardt. Le Château de Digoine est également un lieux de tournage emblématique de l'émission "Secrets d'Histoire", présentée par Stéphane Bern, créée et toujours produite par le propriétaire des lieux M. Jean-Louis Rémileux.



## Parc du Château de Digoine

☎ 03 85 70 20 27  
Digoine

📄 <http://www.chateaudedigoine.fr>

9.8 km  
📍 PALINGES



Monument meublé XVIIIe, le château de Digoine, situé au cœur d'un vaste domaine de 35 hectares, est un témoin de notre patrimoine passé mais également présent, que nous prenons plaisir à vous faire découvrir au quotidien. Les jardins classés "Jardin Remarquable" sont à découvrir en visite libre.



## Le Mont Saint-Vincent

13.5 km  
📍 MONT-SAINT-VINCENT



5

Un point de vue incontournable à ne pas manquer. Le Mont Saint-Vincent culmine à 603 mètres d'altitude. Sa table d'orientation, accessible à pied uniquement, offre un intéressant panorama sur Gourdon, Montceau-les-Mines et même jusqu'au Mont-Blanc.



## Ecuries du château de Chaumont en Charolais

📞 06 14 86 75 05  
Château de Chaumont 1004 Route de Chaumont  
📧 <http://www.chaumont-laguiche.fr>  
13.5 km  
📍 SAINT-BONNET-DE-JOUX



6

L'une des plus grandes écuries privées d'Ancien Régime en France. Le domaine est dans la même famille depuis six siècles. Les écuries ont été bâties entre 1648 et 1652 par Henriette de La Guiche, filleule d'Henri IV, pour la garde princière de son époux, Louis Emmanuel de Valois, petit-fils du roi Charles IX, colonel général de la cavalerie légère. François Blondel, architecte de Louis XIV, revendique en être l'auteur. Les façades richement ornées de ce palais équestre, rythmées par deux escaliers monumentaux, ont été préservées à la Révolution. L'architecture et l'agencement intérieurs, inspirés d'un ingénieux projet de Léonard de Vinci, en font les plus italiennes des écuries de France.



## Musée de la Mine

📞 03 85 68 22 85  
34 rue du Bois Clair  
📧 <http://www.musee-mine-blanzy.fr>  
13.6 km  
📍 BLANZY



7

Sur le site de l'ancien puits Saint-Claude devenu musée, laissez-vous happer par une visite au cœur de la vie des mineurs. Le musée vous propose une fidèle reconstitution du travail minier et de son évolution au cours des deux siècles d'exploitation du charbon dans le bassin Blanzly-Montceau. Vous suivrez le chemin emprunté chaque jour par les mineurs : la lampisterie, le carreau avec son chevalement, la salle des machines, les galeries souterraines, la salle des pendus...



## La Maison du Charolais

📞 03 85 88 04 00  
43, route de Mâcon Sortie 12 RCEA - RN79  
📧 <http://www.maison-charolais.com>  
16.6 km  
📍 CHAROLLES



8

Espace muséographique ludique et interactif, situé au cœur du berceau de cette race d'exception, expliquant comment la charolaise transforme l'herbe en viande de qualité. Les trois niveaux thématiques détaillent successivement tout ce qui fait la tendreté et la justosité de cette viande d'exception, la passion des éleveurs et le paysage de bocage modelé par l'élevage des bovins. Cette visite, également adaptée aux enfants, s'achève sur le belvédère pour profiter d'un panorama sur le bocage.



## Fours à chaux


📞 07 89 06 23 57#06 21 87 07 46  
Collanges  
📧 <https://foursachaux71120.fr/>  
16.8 km  
📍 VENDENESSE-LES-CHAROLLES



9

Les fours à chaux ont été construits entre 1879 et 1881 et ont fonctionné jusque dans les années 1960. Les trois fours, surmontés d'une cheminée en brique, sont exceptionnels par leur dimension (24 mètres de hauteur). La pierre calcaire y était cuite pour obtenir de la chaux principalement utilisée dans le monde agricole. La production était écoulee par le chemin de fer. Restaurés de 1998 à 2002 et classés "Monument Historique", ils se situent dans un environnement rural en plein cœur du charolais. Possibilité de visites guidées. L'association se tient à votre disposition pour discuter et préparer votre prochaine visite de groupes (scolaires et adultes) alors n'hésitez plus, contactez l'association des fours à chaux!

# Mes recommandations (suite)



### La Biquetterie

☎ 06 32 95 33 76


Sur la Chaux 393 Chemin du Grand Pré

3.9 km

📍 MARTIGNY-LE-COMTE



Mylène et Ludo se sont installés en 2010 en plein cœur du Charolais pour élever leurs biquettes et produire de délicieux fromages.



### La ferme de

☎ 06 37 9

Novel

🌐 <https://www.bienvenue-a-la-ferme.com/bourgognefranche-comte>

5.2 km

📍 MARTIGNY-LE-COMTE

La ferme de Nouvelle est un élevage traditionnel de Charolais installé à Martigny-le-Comte pour produire la viande de bœuf.

# Mes recommandations (suite)

Toutes les Activités

Découvrir Creusot Montceau

OFFICE DE TOURISME CREUSOT MONTCEAU

[WWW.CREUSOTMONTCEAUTOURISME.FR](http://WWW.CREUSOTMONTCEAUTOURISME.FR)

**CREUSOT  
MONTCEAU**  
TOURISME



 : Restaurants  : Activités et Loisirs  : Nature  : Culturel  : Dégustations

# Mes recommandations (suite)

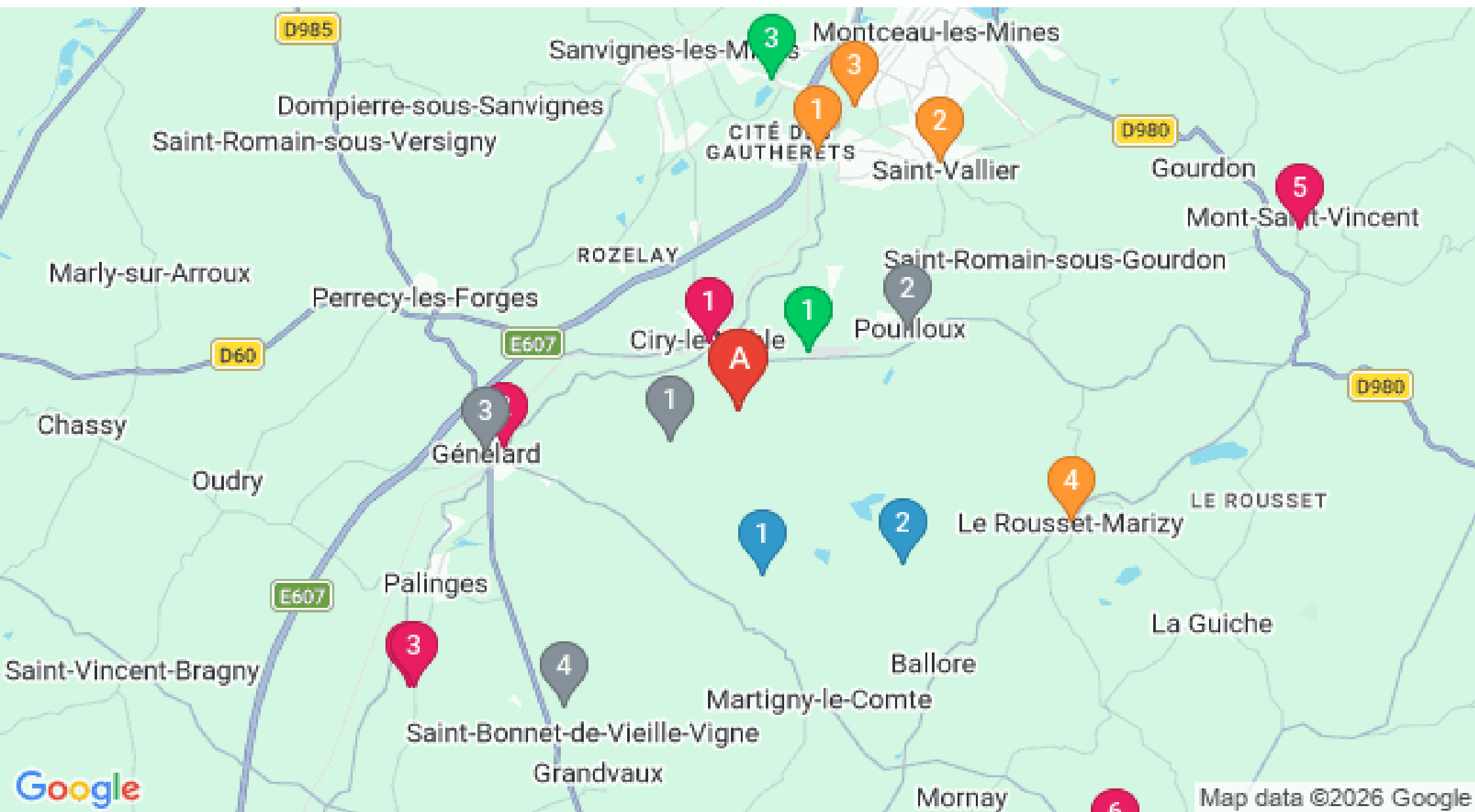
Toutes les Activités

Découvrir Creusot Montceau

**CREUSOT MONTCEAU**  
TOURISME

OFFICE DE TOURISME CREUSOT MONTCEAU

[WWW.CREUSOTMONTCEAUTOURISME.FR](http://WWW.CREUSOTMONTCEAUTOURISME.FR)



 : Restaurants  : Activités et Loisirs  : Culturel  : Dégustations

Map data ©2026 Google